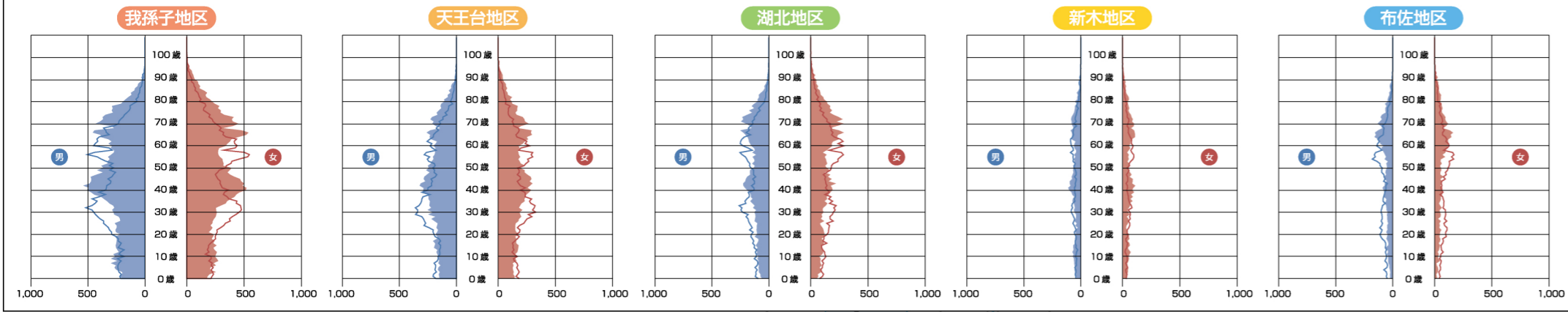




4. 大字町丁界・人口

(市民課、文書情報管理課資料 平成26年7月現在)

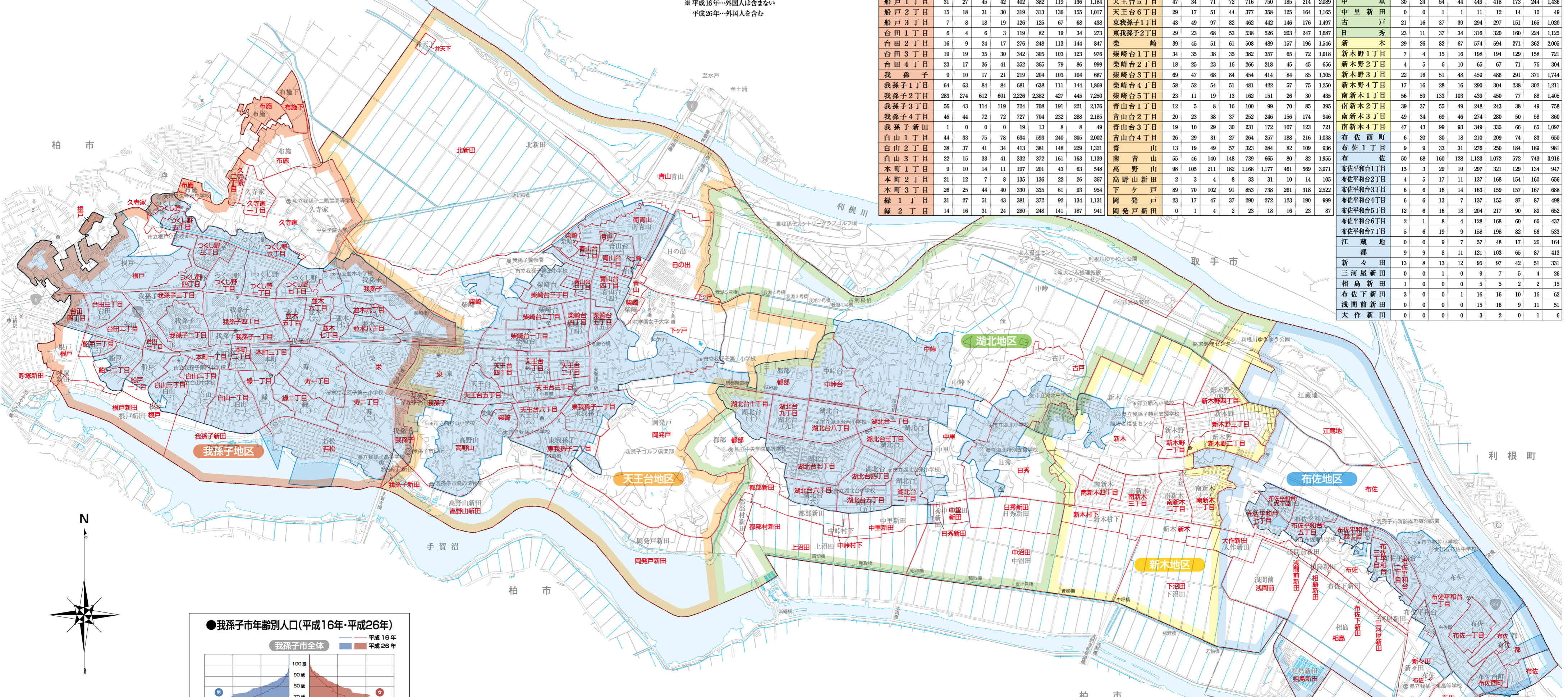
●5地区年齢別人口(平成16年・平成26年)



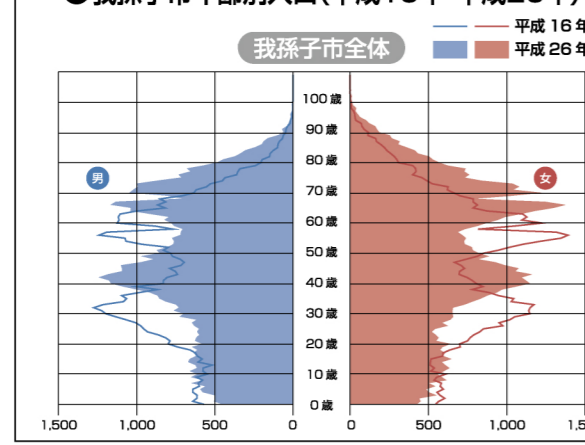
※平成16年…外国人は含まない
平成26年…外国人を含む

●大字町丁界別人口

地区名	6才未満		6才~15才未満		15才~65才未満		65才以上		計	地区名	6才未満		6才~15才未満		15才~65才未満		65才以上		計
	男	女	男	女	男	女	男	女			地区名	男	女	男	女	男	女	男	
布施	1	1	7	8	77	67	35	41	237	寿1丁目	47	35	80	74	657	579	225	296	1,993
久寺家	7	5	17	22	215	189	80	103	638	寿2丁目	31	42	89	97	628	646	276	330	2,139
久寺家1丁目	16	14	33	39	202	248	196	206	954	栄	40	37	77	71	559	606	256	305	1,951
久寺家2丁目	3	7	22	17	100	118	108	104	479	若松	75	72	76	75	607	549	295	383	2,132
根戸	91	85	117	99	1,101	1,047	385	476	3,401	並木5丁目	22	16	39	35	334	307	77	119	949
根戸新田	0	0	1	0	9	8	4	6	28	並木6丁目	39	30	64	51	444	406	86	108	1,228
つくし野	0	0	0	0	1	2	2	1	6	並木7丁目	20	16	29	26	203	213	133	161	801
つくし野1丁目	37	20	47	39	349	366	202	234	1,294	並木8丁目	9	15	30	15	211	197	114	141	732
つくし野2丁目	14	20	20	35	189	205	182	190	855	並木9丁目	10	13	24	24	216	201	112	125	725
つくし野3丁目	30	28	67	63	510	587	422	482	2,189	泉	50	50	108	120	987	1,017	394	498	3,224
つくし野4丁目	14	8	26	29	129	135	44	49	434	天王台1丁目	19	11	31	35	276	258	78	105	813
つくし野5丁目	7	5	21	17	139	167	144	143	643	天王台2丁目	27	23	23	23	357	326	88	94	961
つくし野6丁目	10	11	35	31	188	207	202	215	899	天王台3丁目	20	19	34	28	330	313	158	217	1,109
つくし野7丁目	30	34	50	51	315	310	150	174	1,114	天王台4丁目	47	47	61	52	509	467	75	100	1,358
船戸1丁目	31	27	45	42	402	382	119	136	1,184	天王台5丁目	47	34	71	72	716	750	185	214	2,089
船戸2丁目	15	18	31	30	319	313	136	155	1,017	天王台6丁目	29	17	51	44	377	358	125	164	1,165
船戸3丁目	7	8	18	19	126	125	67	68	438	東我孫子1丁目	43	49	97	82	462	442	146	176	1,497
台田1丁目	6	4	6	3	119	82	19	34	273	東我孫子2丁目	29	23	68	53	538	526	203	247	1,687
台田2丁目	16	9	24	17	276	248	113	144	847	柴崎	39	45	51	61	508	489	157	196	1,546
台田3丁目	19	19	35	30	342	305	103	123	976	柴崎台1丁目	34	35	38	35	382	357	65	72	1,018
台田4丁目	23	17	36	41	352	365	79	86	999	柴崎台2丁目	18	25	23	16	266	218	45	45	656
我孫子	9	10	17	21	219	204	103	104	687	柴崎台3丁目	69	47	68	84	454	414	84	85	1,305
我孫子1丁目	64	63	84	84	681	638	111	144	1,869	柴崎台4丁目	58	52	54	51	481	422	57	75	1,250
我孫子2丁目	283	274	612	601	2,226	2,382	427	445	7,250	柴崎台5丁目	23	11	19	13	162	151	26	30	435
我孫子3丁目	56	43	114	119	724	708	191	221	2,176	青山台1丁目	12	5	8	16	100	99	70	85	385
我孫子4丁目	46	44	72	72	727	704	232	288	2,185	青山台2丁目	20	23	38	37	252	246	156	174	946
我孫子新田	1	0	0	0	19	13	8	8	49	青山台3丁目	19	10	29	30	231	172	107	123	721
白山1丁目	44	33	75	78	634	593	240	305	2,002	青山台4丁目	26	29	31	27	264	257	188	216	1,038
白山2丁目	38	37	41	34	413	381	148	229	1,321	青山	13	19	49	57	323	284	82	109	936
白山3丁目	22	15	33	41	332	372	161	163	1,139	南青山	55	46	140	148	739	685	80	82	1,955
本町1丁目	9	10	14	11	197	201	43	63	548	高野山	98	106	211	182	1,168	1,177	461	569	3,971
本町2丁目	21	12	7	8	135	136	22	26	367	高野山新田	2	3	4	8	33	31	10	14	105
本町3丁目	26	25	44	40	330	335	61	93	954	下ヶ戸	89	70	102	91	853	738	261	318	2,522
緑1丁目	31	27	51	43	381	372	92	134	1,131	関発戸	23	17	47	37	290	272	123	190	999
緑2丁目	14	16	31	24	280	248	141	187	941	関発戸新田	0	1	4	2	23	18	16	23	87



●我孫子市年齢別人口(平成16年・平成26年)



●我孫子市人口 (住民基本台帳) (単位:人)

6才未満		6才~15才未満		15才~65才未満		65才以上		小計	合計
男	女	男	女	男	女	男	女	男	女
3,120	2,863	5,608	5,242	40,847	40,030	16,189	19,518	65,764	67,653
									133,417

凡例
 大字町丁界
 平成22年度DID区域

◆DID区域(人口集中地区)
 人口密度が4,000人/km以上の国勢調査地区がいくつか隣接し、あわせて人口15,000人以上を有する地区